

El buceo nos abre las puertas de un mundo sorprendente: el submarino. En él podemos descubrir todo un entorno de gran colorido y riqueza, una sensación de libertad y plenitud sin igual y lo podemos hacer de dos modos: a través del **submarinismo** o inmersión con equipo de aire, que requiere de una formación específica a través de un curso en un centro homologado, y por medio del **snorkel**.

Esta palabra inglesa que significa tubo respirador se usa también para hacer referencia al **paseo acuático por superficie**. En esta sencilla modalidad no se trata de hacer esfuerzos respiratorios desplazándonos bajo el agua, sino observar desde superficie los fondos marinos poco profundos a la vez que respiramos por el **tubo** y nos desplazamos con ayuda de las **aletas**. Naturalmente, para poder ver bajo el agua necesitaremos colocarnos una **máscara o gafas** de buceo, que al generar una cámara de aire nos permiten la visión con nitidez.

Otros complementos convenientes para el snorkel que hacen más cómoda y segura esta práctica son: el **traje de neopreno**, que nos protege de la pérdida de temperatura corporal y eventuales roces, y el **chaleco** de flotación, que nos garantiza la flotabilidad en el mar.

En cualquier caso siempre será conveniente balizar nuestra posición con una boya de señalización y hacer los paseos en compañía... y no olvideis una buena dosis de protector solar.

¡Bienvenidos al azul!

CENTRO DE BUCEO LA GALERA


Club Náutico Moraira · 03724 Teulada-Moraira Alicante
Tel: 0034 646 67 47 66 | 0034 629 60 29 67
www.buceolagalera.es · buceolagalera@gmail.com

SCUBA MORAIRA

Ctra. Moraira-Calpe, 130 · 03724 Teulada-Moraira Alicante
Tel: 0034 966 49 20 06
www.scubamoraira.com · info@scubamoraira.com



Select Teulada Moraira



edició 2015

Submarinismo

Submarinismo



TOURIST INFO TEULADA MORAIRA
Av. Madrid, 15 – Edifici Espai la Senieta
03724 Moraira (Teulada)
teulada@touristinfo.net
www.turismoteuladamoraira.com



zonas de inmersión y snorkel

1_ En el extremo sur de Moraira se encuentra el Cap Blanc, bonito balcón al mar con estupendas vistas al penyal d'Ifach, y al que se accede a través de una zona residencial. Dejamos el vehículo al final de la Calle Cabo de Gata, y bajamos por una escalera que nos conduce a pie de agua.

2_ Desde Moraira cogemos la carretera que, bordeando la costa, nos lleva hacia Calpe. Aproximadamente a unos 2 km. encontramos señalizada la Cala Andragó, aparece ante nosotros una bonita cala rocosa de enormes piedras erosionadas por el inmemorial batir de las olas. Aunque podríamos dirigir nuestro paseo a ambos lados de la cala, optamos por la vertiente derecha, con orientación SO.

3_ Una de las calas más bonitas de la Marina Alta es sin duda la del Portet, donde podemos realizar un sencillo y gratificante paseo acuático en sus luminosos y acogedores fondos. La poca profundidad media de este tramo inicial del Cap d'Or, y la comodidad para un acceso con equipo ligero (el formado por gafas, tubo, aletas, y eventualmente traje de neopreno) aconsejan el recorrido en snorkel, ya que si bien es posible la inmersión con botella, puede resultar un poco fatigoso llegar al punto de inicio de inmersión cargados con tan pesado equipo.

4_ Nos dirigimos en embarcación hacia la cara oeste del Cap d'Or, fondeando sobre la mitad final de la pared, justo enfrente de una mordida en

la roca en forma de cueva. Descendemos por el cabo del ancla a un fondo de unos -10 mts y nos aproximamos a la pared a fin de identificar el punto de inicio de la inmersión.

5_ A unos 15 minutos de navegación desde el puerto de Moraira nos dirigimos en embarcación a su cara E, entre el Morro del Tamarit y la Cala Llebeig. Esta es una zona de acantilados con grandes rocas sumergidas, algunas de las cuales sobresalen brevemente a la superficie.

ruta1 CAP BLANC



Nivel *
Tipo
Profundidad máxima -7m.

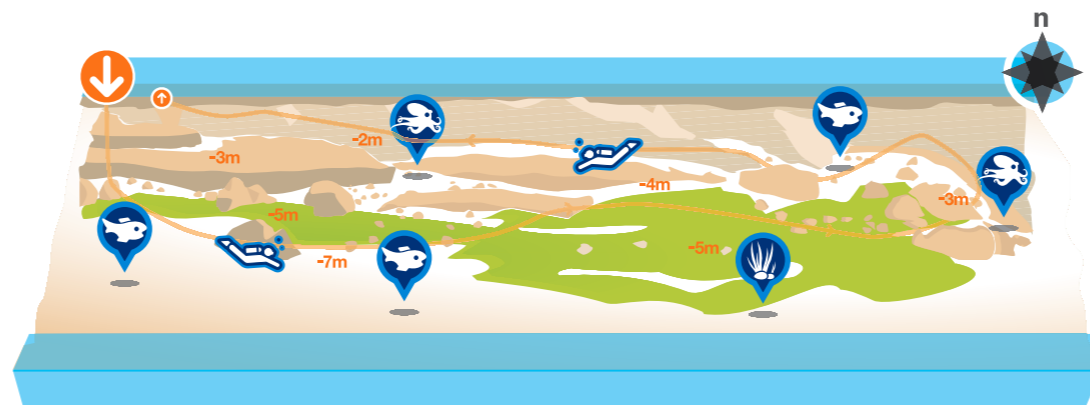
Acceso playa, C/Cabo Finisterre después C/ Cabo de Gata hasta el final.



ruta2 ANDRAGO

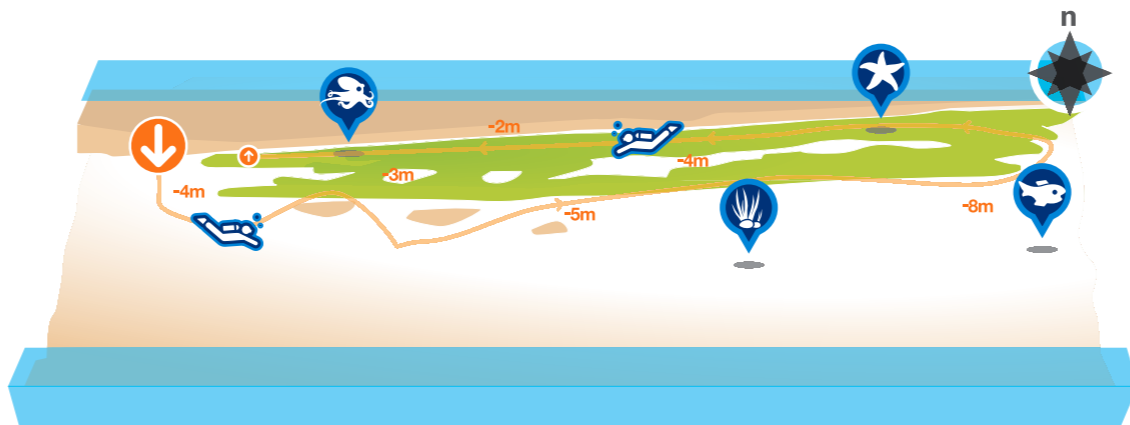
Nivel *
Tipo
Profundidad máxima -7m.

Acceso playa



ruta3 PORTET

Nivel *
Tipo
Profundidad máxima -7m.
Acceso playa



ruta4 CAP D'OR

Nivel *
Tipo
Profundidad máxima -20m.

Acceso embarcación
Linterna



ruta5 LABERINTO

Nivel *
Tipo
Profundidad máxima -12m.
Acceso embarcación

Linterna
Cuevas/Tunel

