

Das Tauchen öffnet uns die Türen einer überraschenden Welt: der Unterwasserwelt. In dieser können wir eine Umgebung von großer Farbgebung und Reichtum, ein Gefühl von Freiheit und unvergleichliche Fülle entdecken und wir können es auf zwei Arten machen: mit Unterwassersport oder dem Eintauchen mit Luftausrüstung, was eine spezielle Ausbildung durch einen Kurs in einem anerkannten Tauchcenter erfordert, und durch Snorkeling.

Dieses englische Wort, was Atmungsschlauch bedeutet, benutzt man auch um Erkundungsgänge an der Wasseroberfläche zu machen. Bei dieser einfachen Möglichkeit muss man keine Atemanstrengungen unter Wasser machen, sondern man beobachtet die Meeresgründe von der Wasseroberfläche aus und atmet durch den Schlauch und bewegt sich mit Hilfe von Schwimmflossen. Natürlich brauchen wir um unter Wasser sehen zu können eine Tauchmaske oder –brille, die eine Luftkammer erzeugt, die uns das Sehen mit Schärfe erlaubt.

Andere nützliche Zubehörteile für das Schnorcheln, die es bequemer und sicherer machen sind: der Neoprenanzug, der uns vor Verlust von Körpertemperatur und eventueller Reibung schützt, und die Schwimmweste, die uns das Treiben auf dem Meer garantiert.

Auf jeden Fall wird es immer nötig sein unsere Position mit einer Signalboje zu kennzeichnen und Tauchgänge in Begleitung zu machen...und vergesst nicht eine gute Dosis Sonnenschutz.

**Herzlich Willkommen im Blau!**

**CENTRO DE BUCEO LA GALERA**


Club Náutico Moraira· 03724 Teulada-Moraira Alicante  
Tel: 0034 646 67 47 66 | 0034 629 60 29 67  
www.buceolagalera.es · buceolagalera@gmail.com

**SCUBA MORAIRA**

Ctra. Moraira-Calpe, 130 · 03724 Teulada-Moraira Alicante  
Tel: 0034 966 49 20 06  
www.scubamoraira.com · info@scubamoraira.com



# Select Teulada Moraira



edició'n 2015

## Tauchrouten

## Tauchrouten



**TOURIST INFO TEULADA MORAIRA**  
Av. Madrid, 15 – Edifici Espai la Senieta  
03724 Moraira (Teulada)  
teulada@touristinfo.net  
www.turismoteuladamoraira.com



# Tauchrouten und Unterwasserspaziergänge mit Schnorchel

**1** Im äußersten Süden von Moraira befindet sich das Kap „Blanc“ (weißes Kap). Schöner Balkon am Meer mit prima Aussichten auf den „Penyal d'lfach“ und auf das sich angrenzende Wohngebiet, wo wir unser Fahrzeug lassen sollten, weil es weiter unten des Gefälles, was uns zum Meer führt, nicht möglich ist zu parken. Von hier aus müssen wir zu Fuß die Treppen runtergehen, die uns ans Wasser bringen.

**2** Wir nehmen ab Moraira die Küstenstrasse, die uns nach Calpe führt. Ungefähr nach 2 km finden wir gekennzeichnet die Bucht „Andragó“. Vor uns erscheint eine schöne Felsenbucht mit enormen Steinen, erodiert durch unaufhörliches Schlagen der Wellen. Obwohl wir unseren Tauch-

gang in beide Richtungen der Bucht machen könnten, entscheiden wir uns für rechts, mit Orientierung Süd-West.

**3** Eine der schönsten Buchten der Marina Alta ist ohne Zweifel, die von Portet in Moraira, wo wir einen einfachen und erfreulichen Tauchgang in seinem leuchtenden und gastlichen Gründen machen können.

Die flache Durchschnittstiefe, dieses Anfangsabschnittes des Kap „D'or“ und der bequeme Zugang mit leichter Ausrüstung (bestehend aus Brille, Schnorchel, Flossen und eventuell Neoprenanzug) empfehlen wir einen Streifzug mit Schnorchel. Auch wenn das Eintauchen mit Flasche gut möglich ist, kann es sich als ein bisschen beschwerlich herausstellen, bepackt mit so lästiger

Ausrüstung zum Ausgangspunkt des Eintauchens zu gelangen.

**4** Wir begeben uns per Schiff in Richtung Westen des Kap D'or, ankeren über der Mitte der Wand, exakt gegenüber eines Bisses im Felsen in Form einer Höhle. Wir senken den Anker am Kap bei einer Tiefe von ungefähr -10 m und nähern uns dem Ende der Wand, um unseren Ausgangspunkt des Tauchganges festzulegen.

**5** Nach ca. 15 min. Fahrt vom Hafen von Moraira, drehen wir östlich vom Kap ab, zwischen dem „Moro del Tamarit“ und der Bucht „LLebeig“. Diese Zone ist eine Steilküste mit großen, versunkenen Felsen, wovon einige die Oberfläche leicht überragen.

## Route1 CAP BLANC



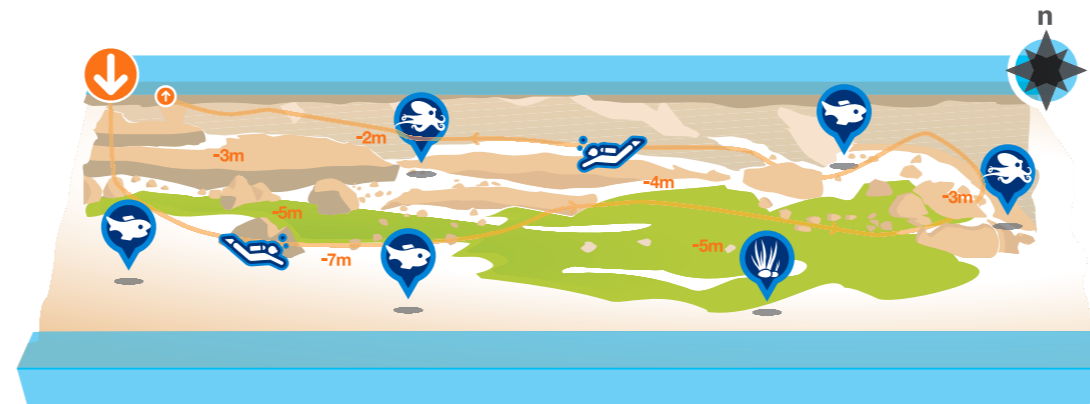
**Stufe:** \*  
**Art:**   
**Max. Tiefe:** -7 m  
**Zugang:** Strand (Str. Cabo de Finisterre und danach Str. Cabo de Gata bis Ende).



## Route2 ANDRAGO

**Stufe:** \*  
**Art:**   
**Zugang:** Strand

**Max. Tiefe:** -7 m



## Route3 PORTET

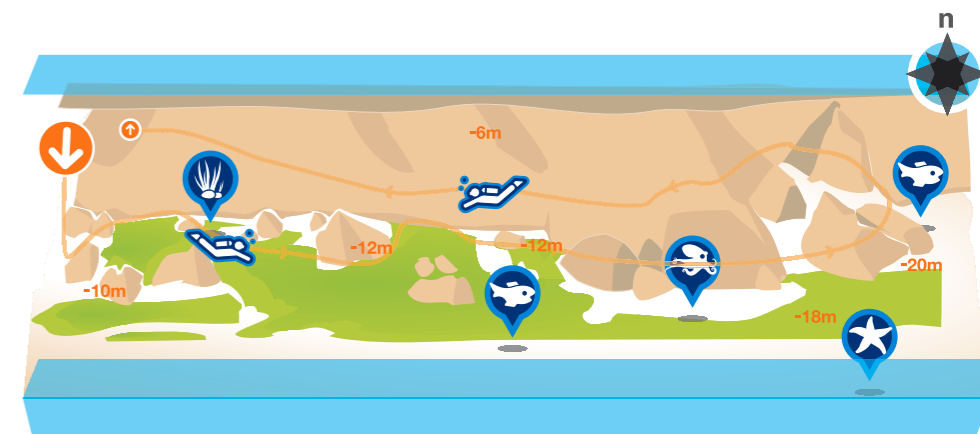
**Stufe:** \*  
**Art:**   
**Zugang:** Strand  
**Max. Tiefe:** -7 m



## Route4 CAP D'OR

**Stufe:** \*  
**Art:**   
**Zugang:** per Schiff

**Max. Tiefe:** -20 m  
**Laterne**



## Route5 LABERINTO

**Stufe:** \*  
**Art:**   
**Zugang:** per Schiff  
**Max. Tiefe:** -12 m

**Höhlen/Tunnel**  
**Laterne**

